

Legenda

Granica województwa

Granica powiatu

Granica gminy

DK91

Droga krajowa

DW784

Droga wojewódzka

DP3829E

Droga powiatowa

DG112103E

Droga gminna

Inna droga (bez kategorii)

Cieki

Projektowany układ dróg poprzecznych





Projektowany układ dodatkowych jezdni

DK91

Projektowana droga krajowa nr 91

DK42

Projektowana droga krajowa nr 42

Inwestor:		Generalny Dyrektor Dróg Krajowych i Autostrad ul. Wronia 53 00-847 Warszawa Reprezentowane przez: Generalną Dyrekcję Dróg Krajowych i Autostrad Oddział w Łodzi ul. Ryńska 2 91-857 Łódź		
				
Jednostka Projektowa:		Value Engineering Sp. z o.o. Aleja Krakowska 22A 02-284 Warszawa		
				
Nazwa zamierzenia budowlanego:	Wykonanie pełnego rozpoznania geologicznego wraz z opracowaniem elementów Koncepcji Programowej (KP) dla zadania: "Budowa obwodnicy Radomsko w ciągu DK nr 42 i nr 91"			
Nazwa obiektu budowlanego:	Drogi krajowe nr 91 i nr 42			
Stadium:	KONCEPCJA PROGRAMOWA			
Opracowanie:	Koncepcja Programowa TOM A Część ogólna techniczna			
Tytuł rysunku i arkusza:	Plan orientacyjny DK91 - Wariant 2 Droga krajowa nr 91			
Funkcja:	Imię i nazwisko:	Nr uprawnień - specjalność:	Podpis:	
Projektant:	inż. Adam Wyrzykowski	MAZ/0176/POOD/11 - drogi		
Opracowanie:	mgr inż. Barbara Palak	-- drogi		
07.2024	Skala: 1:25000	Revizja: P02	Numer rysunku i arkusza: 2-01B	
Kod rysunku: DK91R_299_KP_A_II_Orient_DK91_Rys2_01B_W2				